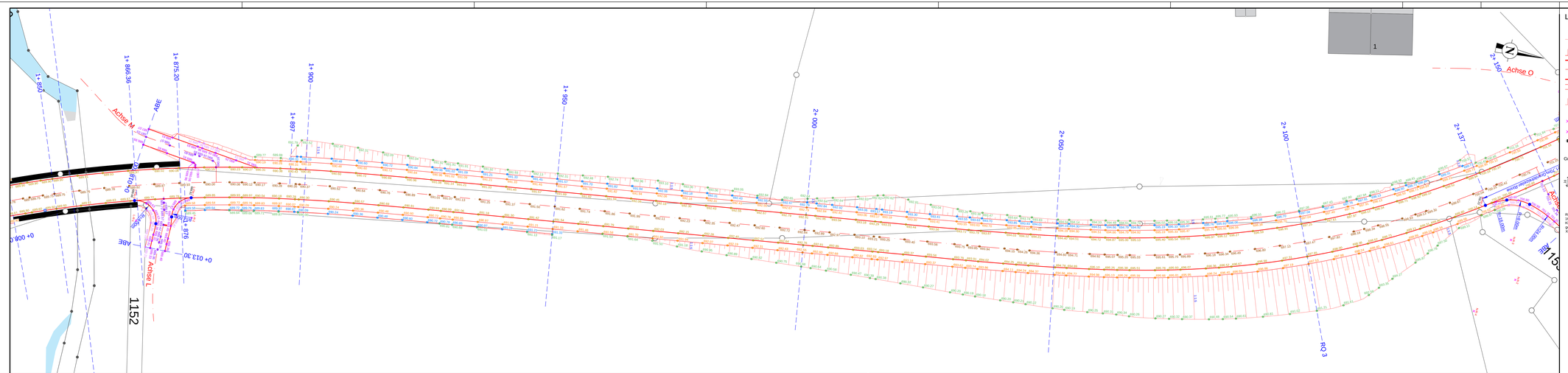



Legende Randeinfassung und Absteckpunkte



B-Fbr-5 695.00	Höhen vom geplanten Fahrbahnrand mit Punktnummer
B-R-2	geplante Radiusmitte mit Punktnummer
695.04	Deckenbuchhöhen (exakte Lage/Höhe siehe Regelquerschnitte)

Granitgroßsteine DIN EN 1342
"dreizeilige-Rinne"

Rinne aus Granitgroßflächensteine 160/160-220/160mm nach DIN EN 1342, Klasse 1, dreizeilig, allseitig gestuft, gesockelt, auf Betonunterlage C 25/30, XF3, Ausführung 9, DIN 18318

Nr.	Änderungen	geändert am	Name	gepr. am	Name

AUSFÜHRUNGSPLANUNG

Landkreis Oberallgäu Oberallgäuer Platz 2, 87527 Sonthofen	Unterlage / Blatt-Nr.: 25 / 4 Lageplan Absteckpunkte
Straße / Abschn.-Nr. / Station: KR OA 32 / 100 / 1+211 - 0+618 PROJIS-Nr.:	Maßstab: 1 : 250

Ausbau der KR OA 32
Binzen - Richtung Legau
Bau-km 1+550 bis 2+150

aufgestellt: Landkreis Oberallgäu

Sonthofen, Joachim Neßmann

P:\ landratsamt Oberallgäu\52102_02_KR OA32-Binzen-Legau LF 3.700_Ca9\03_ausführungsplan.dwg